









Gemeinde Rottenschwil

Bauzonenplan







Nutzungszone








-  **W2** Wohnzone
-  **W3** Wohnzone
-  **WG3** Wohn- und Gewerbezone
-  **K** Kernzone
-  **G** Gewerbezone
-  **OeBA** Zone für öffentliche Bauten und Anlagen
-  **Gr** Grünzone

-  Bauzonengrenze
-  Flächen mit Sondernutzungsplanpflicht

Schutzobjekte

-  Hecke, Feld- und Ufergehölz
-  Gebäude mit Substanzschutz
-  Gebäude mit Volumenschutz
-  Kulturobjekt

Orientierungsinhalt

-  Waldgrenzen nach § 5 Forstverordnung
-  Wald
-  Gewässer
-  Kulturobjekt unter Denkmalschutz
-  Grund- und Quellwasserschutzzone
-  Hochspannungsleitung
-  Gemeindegrenze